
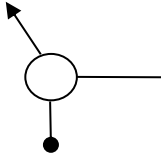
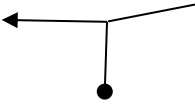
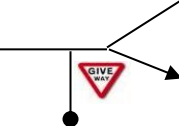

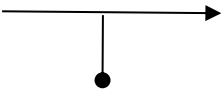
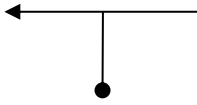
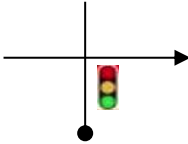
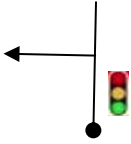
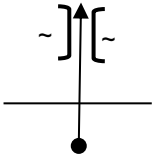
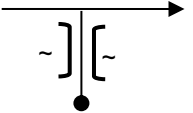
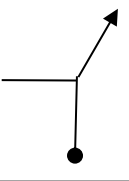
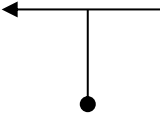
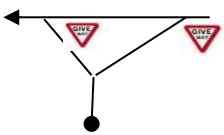
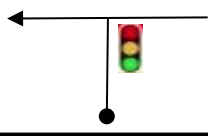
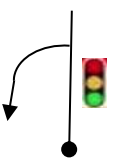
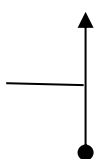
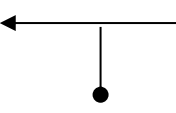
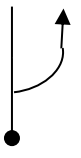
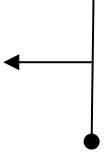


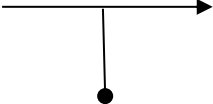
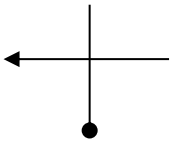
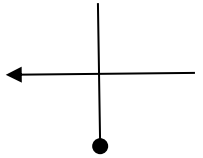
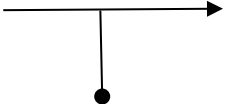
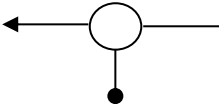
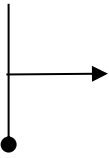
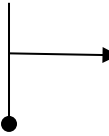
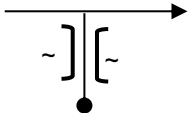
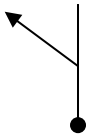
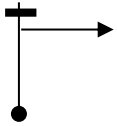
Rondrit langs PLASSEN en de VECHTSTREEK zuid

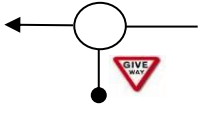
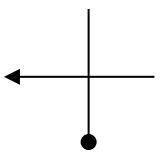
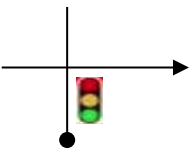
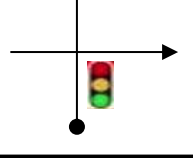
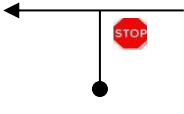
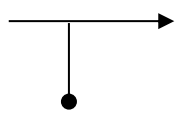
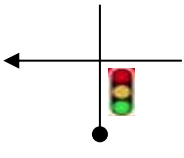
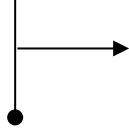
T.G.V. HET 100 JARIG BESTAAN VAN HET MERK TRIUMPH

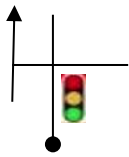
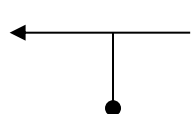
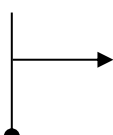
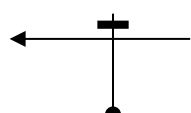
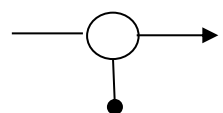
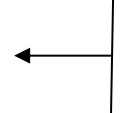


Nr	Miles t.	Miles	Km tot.	Km	situatie	Aanwijzing
1	0,00	0,00	0,00	0,00		Verlaat het terrein en sla linksaf, zet bij de doorgaande weg je teller op 0 en sla RECHTSAF
2	0,38	0,38	0,61	0,61		Stoplichten Rechtdoor blijven volgen richting SOEST - SOESTDIJK
3	2,18	1,80	3,51	2,90		Stoplichten Rechtsaf ri. HILVERSUM
4	6,28	4,10	10,11	6,60		Rotonde 3e afslag ri. Arenapark
5	6,58	0,30	10,59	0,48		2e stoplicht Rechtsaf ri. LOODRECHT
6	7,12	0,54	11,46	0,87		Rotonde 3e afslag ri. MAARTENSDIJK
7	9,05	1,93	14,56	3,10		Rotonde 1e afslag ri. Vliegveld Hilversum
8	10,85	1,80	17,46	2,90		Eindeweg Linksaf ri. Rading
9	11,07	0,22	17,81	0,35		Rechtsaf en doorgaande weg blijven volgen

Nr	Miles t.	Miles	Km tot.	Km	situatie	Aanwijzing
10	11,88	0,81	19,11	1,30		Eindeweg Rechtsaf NieuwLoosdrechtsedijk
11	12,65	0,78	20,36	1,25		Rotonde 2e afslag ri. LOENEN blijven volgen
12	15,26	2,61	24,56	4,20		Eindeweg Linksaf ri. LOENEN
13	17,75	2,49	28,56	4,00		Eindeweg Rechtsaf en let op direct daarna weer Rechtsaf ri CENTRUM
14	18,12	0,37	29,15	0,59		In bocht naar Rechts aanhouden Molendijk (smalle weg)
15	18,32	0,20	29,47	0,32		Eindeweg Rechtsaf Molendijk
16	18,38	0,06	29,57	0,10		Einde weg Linksaf (Er zou een bord verboden voor alle verkeer kunnen staan maar je mag en kunt er langzaam aan doorrijden)
17	19,99	1,62	32,17	2,60		Stoplicht Rechtsaf ri. HILVERSUM
18	20,47	0,47	32,93	0,76		Stoplicht Linksaf van Leer
19	20,73	0,26	33,35	0,42		Rechtdoor naar de brug

Nr	Miles t.	Miles	Km tot.	Km	situatie	Aanwijziging
20	20,81	0,08	33,48	0,13		Over de brug Rechtsaf Boterweg
21	21,01	0,21	33,81	0,33		Rechtsaanhouden Nigtevechtseweg
22	25,18	4,16	40,51	6,70		Eindeweg Linksaf
23	29,03	3,85	46,71	6,20		Linksaanhouden Slootdijk en dan na 60 mtr Linksaf richting AMSTERDAM
24	29,33	0,30	47,19	0,48		Bij stoplichten Linksaf de N201 richting AMSTERDAM
25	29,88	0,55	48,08	0,89		Bij Stoplichten Linksaf en onder aan de afslag linksaanhouden de weg vervolgen
26	30,32	0,44	48,79	0,71		Rechtdoor
27	32,68	2,36	52,59	3,80		Eindeweg Linksaf
28	33,31	0,62	53,59	1,00		Rechtsaf en onder het spoor door
29	34,05	0,75	54,79	1,20		Linksaf Dorpsstraat

Nr	Miles t.	Miles	Km tot.	Km	situatie	Aanwijziging
30	34,22	0,17	55,06	0,27		Einde weg Rechtsaf en daarna Linksaf volgen
31	34,64	0,42	55,73	0,67		Linksaf richting BREUKELEN
32	35,82	1,18	57,63	1,90		Linksaf richting BREUKELEN
33	36,44	0,62	58,63	1,00		Rotonde 2e afslag richting Breukelen daarna nog 2 rotonde's steeds 2e afslag Breukelen blijven volgen
34	37,62	1,18	60,53	1,90		Rotonde 2e afslag richting centrum
35	37,78	0,16	60,79	0,26		Rechtsaf LOOSDRECHT bocht naar links volgen
36	37,91	0,12	60,99	0,20		Rechtsaf Brugstraat
37	37,97	0,07	61,10	0,11		Over de brug Rechtsaf Zandpad
38	39,15	1,18	63,00	1,90		Linksaf Nieuweweg
39	41,98	2,83	67,55	4,55		Rechtsaf weg vervolgen richting MAARTENSDIJK

Nr	Miles t.	Miles	Km tot.	Km	situatie	Aanwijziging
40	46,77	4,79	75,25	7,70		Rotonde 2e afslag richting MAARTENSDIJK
41	47,51	0,75	76,45	1,20		Rotonde 1e afslag richting LAGE VUURSCHE
42	50,12	2,61	80,65	4,20		Linksaf LAGE VUURSCHE weg vervolgen
43	52,92	2,80	85,15	4,50		Stoplichten Rechtsaf ri. BAARN
44	54,66	1,74	87,95	2,80		Stoplichten Rechtsaf ri. SOEST
45	55,47	0,81	89,25	1,30		Stoplichten Linksaf Praaggracht
46	55,91	0,44	89,96	0,71		Eindeweg Linksaf Torenlaan
47	56,84	0,93	91,46	1,50		Eindeweg Rechtsaf Javalaan
48	56,92	0,08	91,59	0,13		Linksaf Bosstraat
49	57,10	0,18	91,88	0,29		Rechtsaf Eemstraat wordt Eemweg en Bisschopsweg blijven volgen

Nr	Miles t.	Miles	Km tot.	Km	situatie	Aanwijziging
50	58,35	1,24	93,88	2,00		Bij stoplicht Linksaf naar EEMBRUGGE meteen Rechtsaf op de Parallelweg
51	59,34	0,99	95,48	1,60		Eindeweg Linksaf
52	59,60	0,25	95,89	0,41		Rechtsaf Anna Louwenweg
53	61,46	1,86	98,89	3,00		Linksaf Wakkerendijk
54	61,89	0,43	99,58	0,69		Rotonde Rechtsaf 1e afslag Zandheuvelweg
55	62,47	0,58	100,52	0,94		Linksaf inrit FEEST TERREIN
56						
57						
58	 					
59						