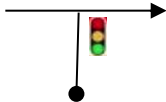
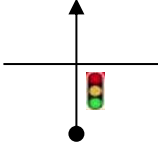
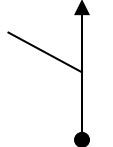
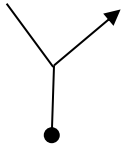
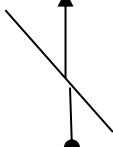
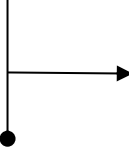
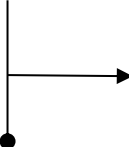
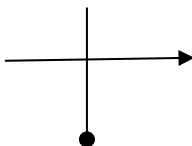
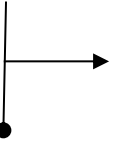
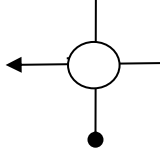
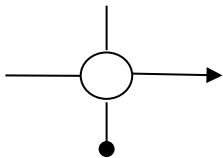
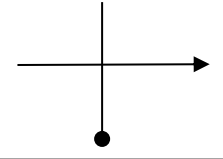
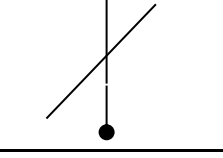
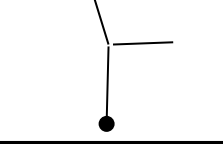
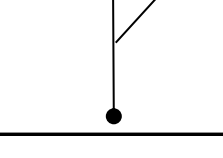
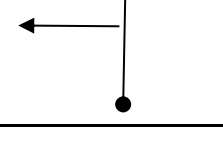
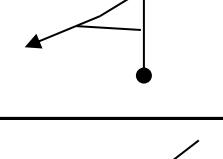
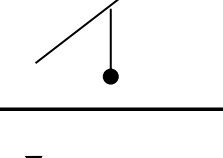
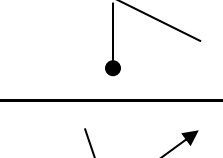



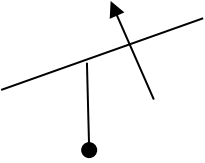
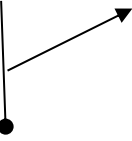
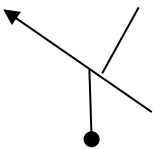
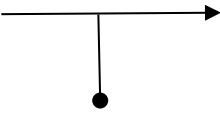
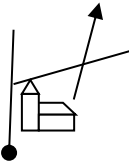
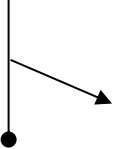
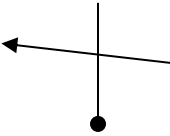
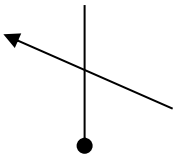
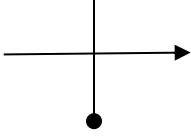
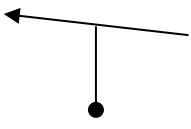
Rondrit door het GOOI en de VECHTSTREEK noord

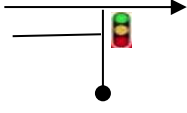
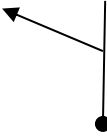
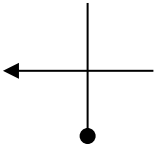
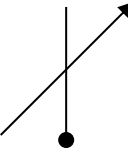
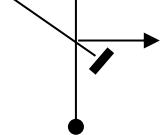
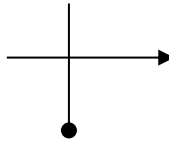
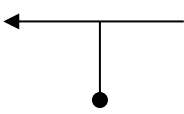
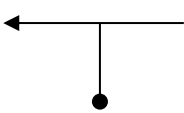
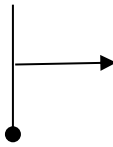
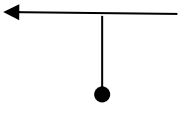
T.G.V. HET 100 JARIG BESTAAN VAN HET MERK TRIUMPH

Nr	Miles t.	Miles	Km tot.	Km	situatie	Aanwijziging
1	0,00	0,00	0,00	0,00		Verlaat het terrein en sla linksaf, zet bij de doorgaande weg je teller op 0 en sla RECHTSAF
2	0,33	0,33	0,53	0,53		Linksaf, voor dat je bij de stoplichten bent
3	1,39	1,06	2,23	1,70		Rechtsaf door het tunneltje, doorgaande weg blijven volgen tot over de snelweg
4	2,44	1,06	3,93	1,70		Einde weg Rechtsaf
5	2,47	0,02	3,97	0,04		Linksaf ri. Dierenhotel wordt onverhard langzaam rijden dus. Liever niet? Dan kun je terug rijden, de snelweg op en verlaat die bij e.v. afrit richting Laren, ga bij het stoplicht in Laren verder met punt 12
6	2,47	0,00	3,97	0,00		
7	3,15	0,68	5,07	1,10		Linksaf aan het eind Smeekweg
8	3,31	0,16	5,32	0,25		Linksaf Postiljon
9	3,67	0,37	5,91	0,59		Eindeweg Linksaf Vredelaan blijven volgen

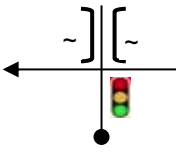
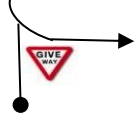

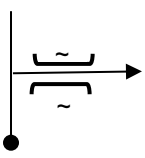
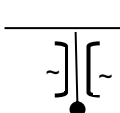
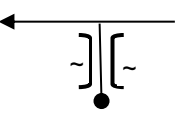
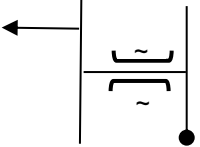
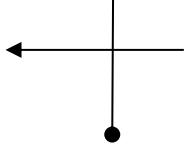
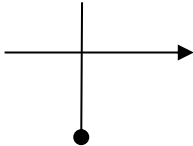
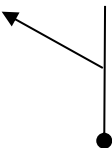
Nr	Miles t.	Miles	Km tot.	Km	situatie	Aanwijziging
10	4,73	1,06	7,61	1,70		Eindeweg Rechtsaf drukke weg
11	5,60	0,87	9,01	1,40		Rechtdoor bij stoplichten in Laren richting BLARICUM
12	5,92	0,32	9,52	0,51		Rechtdoor Mauvezand
13	6,13	0,22	9,87	0,35		Rechtsaf Doorgaand verkeer volgen Anton Mauvelaan
14	6,63	0,50	10,67	0,80		Min of meer rechtdoor Schapendrift
15	7,16	0,53	11,52	0,85		Rechtsaf Elbertsveen
16	7,40	0,24	11,90	0,38		Rechtsaf Stachouwerweg over de snelweg
17	8,20	0,81	13,20	1,30		Rechtsaf Meentweg
18	9,38	1,18	15,10	1,90		Rechtsaf Laarderweg richting BLARICUM
19	10,01	0,62	16,10	1,00		Rotonde 3e afslag richting BLARICUM

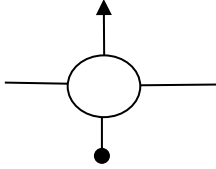
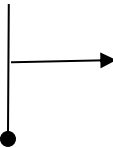
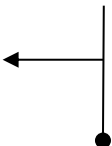
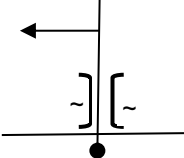
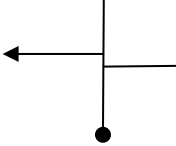
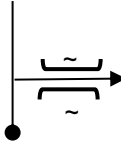
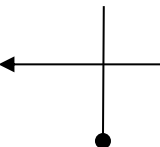
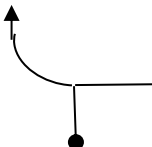
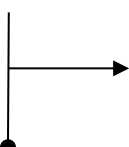

Nr	Miles t.	Miles	Km tot.	Km	situatie	Aanwijziging
20	10,15	0,14	16,33	0,23		Rotonde 1e afslag richting BLARICUM
21	10,66	0,51	17,15	0,82		Rechtsaf Blaricummertollaan
22	11,40	0,75	18,35	1,20		Rechtdoor Eemnesserweg
23	11,86	0,46	19,09	0,74		Rechtdoor Eemnesserweg wordt Fransepad
24	12,19	0,33	19,62	0,53		Rechtsaanhouden Ludenweg
25	12,27	0,07	19,74	0,12		Linksaf Koedijk wordt later Klaphek
26	12,46	0,19	20,05	0,31		Voor het plantsoen Linksaf
27	12,64	0,18	20,34	0,29		Rechtsaf Sint Josephweg
28	12,72	0,07	20,46	0,12		Links aanhouden Meentweg
29	12,84	0,12	20,66	0,20		Rechts aanhouden Langeweg

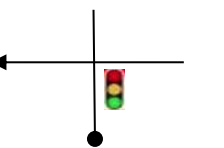
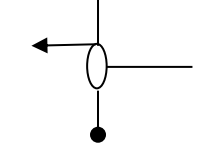
Nr	Miles t.	Miles	Km tot.	Km	situatie	Aanwijziging
30	12,96	0,12	20,86	0,20		Rechtsaf Huizerweg en na 40 mtr Linksaf Naarderweg
31	13,02	0,06	20,95	0,09		Rechtsaf Bierweg
32	13,21	0,19	21,26	0,31		Linksaanhouden Bierweg volgen wordt later Bloemlandseweg en Dwarslaan
33	13,75	0,53	22,12	0,86		Rechtsaf Huizerweg door Blaricum volgen tot bij de kerk
34	14,43	0,68	23,22	1,10		Rechtsaf en direct weer linksaf naar de Noolseweg
35	14,94	0,51	24,04	0,82		Rechtsaf Matthijssenhoutweg
36	15,16	0,22	24,40	0,36		Linksaf Onder den Deel
37	15,26	0,10	24,56	0,16		Linksaf Tafelbergweg
38	15,72	0,46	25,30	0,74		Rechtsaf Leemzeulder blijven volgen
39	16,33	0,60	26,27	0,97		Linksaf Prins Hendriklaan N526

Nr	Miles t.	Miles	Km tot.	Km	situatie	Aanwijziging
40	16,82	0,50	27,07	0,80		Bij 2e Stoplicht Rechtsaf richting Huizen
41	17,88	1,06	28,77	1,70		Linksaf Langenhuizenweg
42	18,40	0,52	29,61	0,84		Linksaf Oud Bussummerweg
43	18,88	0,48	30,38	0,77		Rechtsaanhouden Oud Blaricummerweg (hard onverhard)
44	19,22	0,34	30,92	0,54		Rechtsaf Flevolaan
45	19,53	0,31	31,42	0,50		Rechtsaf Bikbergerweg
46	19,93	0,40	32,07	0,65		Eindeweg linksaf Oud Bussummerweg
47	20,35	0,42	32,74	0,67		Eindeweg Linksaf Nieuwe Bussemmerweg
48	20,63	0,28	33,19	0,45		Rechtsaf Langenhuizenweg
49	20,93	0,30	33,68	0,49		Eindeweg Linksaf Naarderstraat

Nr	Miles t.	Miles	Km tot.	Km	situatie	Aanwijziging
50	21,39	0,45	34,41	0,73		Rechtsaf Richting Oud Valkeveen voor de ingang linksaf harde onverharde Meentweg volgen tot op de Naarderstraat
51	23,25	1,86	37,41	3,00		Rechtsaf Naarderstraat
52	24,31	1,06	39,11	1,70		Rechtsaf naar Naarden door de stad de weg volgen tot over de brug bij het Arsenal
53	24,83	0,52	39,95	0,84		Linksaf na de brug
54	24,96	0,13	40,16	0,21		Eindeweg Rechtsaf weg vervolgen langs industrie gebied
55	25,83	0,87	41,56	1,40		Rechtsaf weg vervolgen tot aan Muiderberg
56	27,94	2,11	44,96	3,40		Rechtsaf Nienhuis Ruyskade wordt later Zeeweg en buigt af naar de Flevobaan
57	28,75	0,81	46,26	1,30		Eindeweg Links en met de bocht mee naar Rechts de Brink
58	29,62	0,87	47,66	1,40		Rechtsaf de Zuidpolderweg
59	30,43	0,81	48,96	1,30		Rechtsaf in de bocht Zuidpolderweg vervolgen tot in Muiden, daar voor de brug Linksaf

Nr	Miles t.	Miles	Km tot.	Km	situatie	Aanwijziging
60	31,24	0,81	50,26	1,30		Linksaf voor de brug langs de haven
61	31,62	0,39	50,88	0,62		Rechtsaf WEESP
62	31,78	0,16	51,13	0,25		Links af Lange Muiderweg
63	33,95	2,18	54,63	3,50		Rechtsaf de brug over
64	34,12	0,17	54,90	0,27		Over de 2e brug Rechtsaf Hoogstraat
65	34,29	0,17	55,18	0,28		Over de brug Linksaf Herengracht
66	34,44	0,15	55,42	0,24		Links - Rechts - Links naar de Achtergracht
67	34,68	0,24	55,80	0,38		Linksaf Breedstraat
68	34,72	0,04	55,87	0,07		Rechtsaf Nieuwstad
69	34,95	0,22	56,23	0,36		Linksaf Utrechtseweg

Nr	Miles t.	Miles	Km tot.	Km	situatie	Aanwijziging
70	36,31	1,37	58,43	2,20		Rotonde 2e afslag Klompweg Lage
71	38,99	2,67	62,73	4,30		Rechtsaf Garstenstraat
72	39,11	0,12	62,93	0,20		Linksaf Raadhuisstraat
73	39,44	0,33	63,46	0,53		Eerst over de brug dan Linksaf Vreelandseweg
74	43,92	4,47	70,66	7,20		Linksaf Singel
75	44,20	0,29	71,12	0,46		Rechtsaf het bruggetje over
76	44,28	0,08	71,25	0,13		Linksaf Kerkplein wordt Bergseweg
77	45,59	1,31	73,35	2,10		Links aanhouden de brug over
78	46,05	0,46	74,09	0,74		Rechtsaf Middenweg
79	48,10	2,05	77,39	3,30		

Nr	Miles t.	Miles	Km tot.	Km	situatie	Aanwijziging
80	49,34	1,24	79,39	2,00		Eindweg Rechtsaf Noordeinde
81	50,02	0,68	80,49	1,10		Linksaf Leeuwenlaan later 's Gravenlandseweg
82	51,70	1,68	83,19	2,70		Linksaf Bussummergrintweg na ca 1.2 km zou je linksaf nog even over het mediapark kunnen rijden
83	53,32	1,62	85,79	2,60		Rechtdoor (Hospitaal)
84	54,25	0,93	87,29	1,50		Linksaf Minckelestraat (Anna's Hoeve) doorgaande weg blijven volgen tot op de Zandheuvelweg
85	56,86	2,61	91,49	4,20		Rechtsaf inrit FEEST TERREIN
86						
87						
88						
89						